

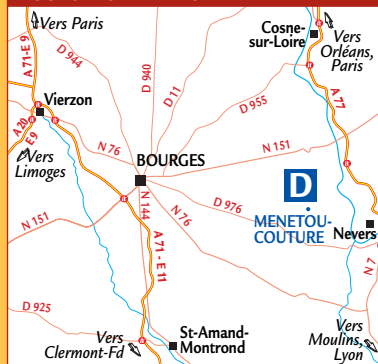


RENSEIGNEMENTS
Office de Tourisme
 du Pays Loire-Val d'Aubois
 1 place Auguste-Fournier
 18150
 La Guerche-sur-l'Aubois
 02 48 74 25 60
 ot.laguerchecher@wanadoo.fr

À VOIR ALENTOUR
 Église et château
 à Menetou-Couture.
 Abbaye de Fontmorigny.
 forêt d'Aubigny
 et bois du Lieu.
 Val de Loire.

Coordonnées GPS au départ
 Latitude 47° 02' 45,25"
 Longitude 2° 54' 52,92"

ACCÈS AU DÉPART DE LA BALADE



**Code de bonne conduite
 du randonneur**

- Restez sur les sentiers balisés, respectez les propriétés privées, les cultures, le milieu naturel, la flore et la faune
- N'abandonnez pas de déchets
- N'allumez pas de feu et ne jetez pas vos cigarettes
- Tenez votre chien en laisse et ne vous approchez pas des animaux en pâture
- Refermez bien les clôtures derrière vous
- Emmenez de l'eau et ne buvez pas celle des ruisseaux ou des fontaines
- Avant de partir, renseignez-vous sur les périodes de chasse et consultez la météo
- Ne surestimez pas vos capacités ni celles de vos enfants : tenez compte de la longueur et de la difficulté des itinéraires
- Par respect pour les autres, soyez discrets et évitez les stationnements gênants



La vaste forêt d'Aubigny aux abords de Torteron.

Prix : 1,00 €

Circuit extrait du guide départemental de randonnée Le Cher, qui présente 46 balades à pied et 4 à VTT.



ISBN 2-84466-114-9



9 782844 661142

Champagne berrichonne

BALADE À PIED

MENETOU-COUTURE
 TORTERON



CIRCUIT 24

**LE CIRCUIT
 DU MINÉRAI**

Cette longue balade tranquille nous fait pénétrer en Val d'Aubois. Dans ce pays où la forêt domine, la présence de minerais de fer a favorisé le développement de la métallurgie dont l'histoire a laissé des traces dans le paysage.


DURÉE
 4 h 45

LONGUEUR
 16,5 km

BALISAGE
 jalons "Le Cher Pas à Pas"

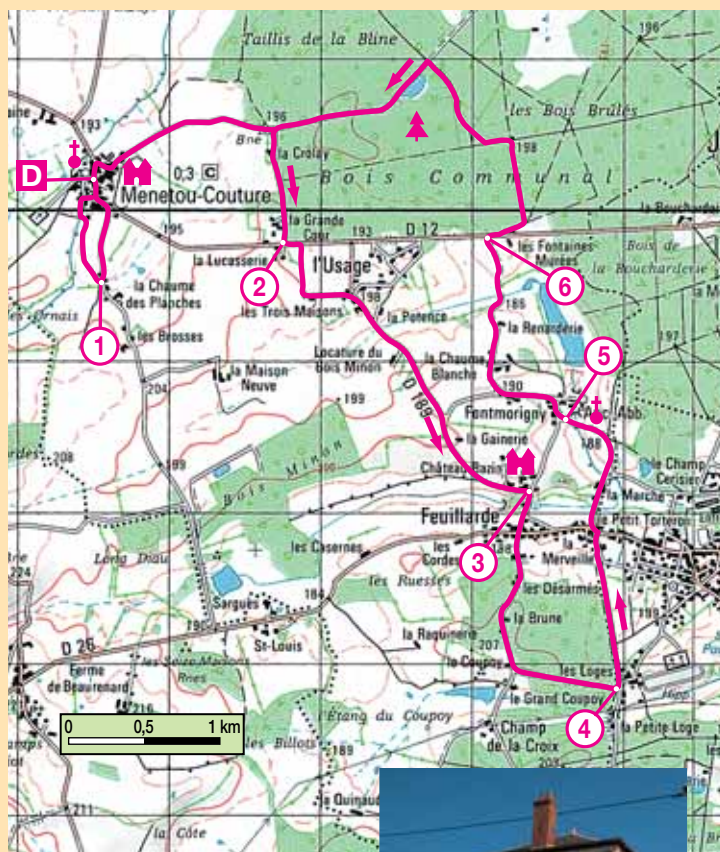
ALTITUDES
 ▼ 170 m ▲ 200 m

ATTENTION
 prudence sur les routes ;
 se renseigner sur la chasse
 en forêt d'Aubigny.



L'abbaye de Fontmorigny.





CIRCUIT 24 - Carte IGN n° 2524 ©IGN Paris 2006, autorisation n° 50-1689

© Remy Lacroix

Les colonnes de fontes intégrées à la façade de cette maison témoignent de l'importance attachée à ce matériau.



STATIONNEMENT POSSIBLE : (attention aux ruches) jusqu'à à Menetou-Couture, se garer place du Donjon, face à l'entrée du château.

D Dos au château de Menetou-Couture, se diriger vers l'église en ruines, et prendre, au niveau de celle-ci, une petite route à gauche. Au bout de cette dernière, prolonger par le petit chemin

(attention aux ruches) jusqu'à une autre route.

1 La suivre à gauche, puis de nouveau à gauche sur la D 12. De retour face au donjon, prendre une petite rue à gauche entre les maisons, puis tourner à droite et continuer ensuite à gauche. Rester sur le chemin. Ignorer un chemin à gauche et un autre à droite, puis virer à droite à 90° le

long de la forêt. Poursuivre jusqu'à la D 12.

2 La suivre à gauche et s'engager sur le premier chemin à droite (prudence). Continuer à gauche, puis prendre à droite la D 189 ; rester sur la route jusqu'à Feuillarde.

3 Au carrefour, prendre à droite, laisser une rue à gauche et poursuivre en face au carrefour avec la D 26. Après 1,5 km, quitter la petite route pour un chemin à gauche ; le suivre et atteindre une route.

4 L'emprunter à gauche et prendre un chemin à gauche dans un virage. Garder ce chemin en délaissant tous les chemins collatéraux jusqu'à la D 26. La suivre 50 m à gauche, traverser et continuer en face sur une petite route. Prendre à gauche aux deux carrefours suivants et poursuivre jusqu'à Fontmorigny.

5 Au niveau des maisons, tourner à droite puis à gauche (à droite, visite de l'abbaye). Prendre ensuite à droite vers La Chaume-Blanche et poursuivre tout droit jusqu'à la D 12.

6 La suivre brièvement à droite, traverser, prendre le premier chemin à gauche, puis de nouveau à gauche. Au carrefour suivant, encore à gauche. Virer ensuite à droite, puis suivre la route forestière à gauche. Continuer tout droit en laissant une autre route forestière à gauche jusqu'à Menetou-Couture.

La sidérurgie se développe sur le territoire de Menetou-Couture dès le XII^e siècle, sous l'impulsion des moines de l'abbaye de Fontmorigny. À Torteron également, un moulin à battre le fer est établi en 1139. Cette activité, soutenue par l'abondance du charbon de bois produit dans la forêt d'Aubigny, toute proche, prend de l'ampleur et perdure jusqu'à la fin du XIX^e siècle. Les restes du haut-fourneau de Feuillarde – « feu arde » à l'origine – sont encore visibles près de Fontmorigny. En 1843, la société Boigues, déjà propriétaire à Torteron d'une fonderie qui compte alors parmi les plus importantes de France, s'installe sur ce site. L'extraction du fer se faisait artisanalement, par petits puits. Il approvisionnera par la suite les hauts-fourneaux du Cher et de l'Allier. La découverte du fer lorrain, moins pur mais exploitable à grande échelle, mettra fin à l'exploitation en Berry.

Également remarquable, le puissant donjon de Menetou-Couture domine la vallée de Germigny. Malgré son allure martiale, il n'eût jamais de rôle défensif et son aménagement intérieur révèle en fait une demeure d'apparat.

© Textes Maryline Gatepaille, Rosemary Filippi