



RENSEIGNEMENTS
 Office de Tourisme du
 Pays d'Aubigny-sur-Nère
 1 rue de l'Église
 18700 Aubigny-sur-Nère
 02 48 58 40 20
 www.aubigny.org

À VOIR ALENTOUR
 Église, maisons en pans
 de bois et de brique
 à Brinon.
 Canal de la Sauldre
 et nombreux étangs.
 Rivière La Grande Sauldre.

Coordonnées GPS en D1
 Latitude 47° 34' 56,53"
 Longitude 2° 19' 48,15"
Coordonnées GPS en D2
 Latitude 47° 34' 50,16"
 Longitude 2° 14' 29,61"



Code de bonne conduite du randonneur

- Restez sur les sentiers balisés, respectez les propriétés privées, les cultures, le milieu naturel, la flore et la faune
- N'abandonnez pas de débris
- N'allumez pas de feu et ne jetez pas vos cigarettes
- Tenez votre chien en laisse et ne vous approchez pas des animaux en pâture
- Refermez bien les clôtures derrière vous
- Emmenez de l'eau et ne buvez pas celle des ruisseaux ou des fontaines
- Avant de partir, renseignez-vous sur les périodes de chasse et consultez la météo
- Ne surestimez pas vos capacités ni celles de vos enfants : tenez compte de la longueur et de la difficulté des itinéraires
- Par respect pour les autres, soyez discrets et évitez les stationnements gênants

*L'église
 (xv^e siècle)
 à caquetoire
 (galerie
 extérieure)
 de Brinon.*



Prix : 1,00 €




Circuit extrait du
 guide départemental
 de randonnée *Le Cher*,
 qui présente 46 balades
 à pied et 4 à VTT.



ISBN 2-84466-114-9



9 782844 661142

Sologne	BALADE À PIED
CLÉMONT BRINON-SUR-SAUDRE	 CIRCUIT 1
<h2 style="color: #800000;">LES PORTES DE LA SOLOGNE</h2> <p style="color: #800000; font-style: italic;">Paisible parcours au rythme du canal de la Sauldre que seul le souvenir d'une activité batelière disparue hante encore. Rendu en partie à la nature, cet ancien « chemin d'eau » mène son train de sénateur entre ciel et futaies.</p>	
	
<p><i>Canal de la Sauldre.</i></p>	
<p>DURÉE 6 h 00</p> <p>LONGUEUR 19,5 km</p> <p>BALISAGE jalons "Le Cher Pas à Pas"</p> <p>ALTITUDES ▼ 132 m ▲ 157 m</p> <p>ATTENTION berges du canal instables ; baignade généralement interdite.</p>	
	



© Rémy Lacroix

Écluse et maison éclusière sur le canal de la Sauldre.

CIRCUIT 1
Carte IGN n° 2321
©IGN Paris 2006,
autorisation n° 50-1689

ACCÈS AUX DÉPARTS :

De Clémont, suivre la D 7 direction « Étang du Puits » puis celle de Isdes. Se garer au bord du canal, sous les pins à gauche, au lieu-dit Les Blancs-Loups (D1).

De Brion, suivre la D 77 en direction de Chaon puis prendre la deuxième route à droite en direction de La Bergerie. Se garer à droite au bord du canal (D2).

D1 Du parking, prendre à gauche le chemin qui longe le canal. Poursuivre, après l'écluse,

le long du canal, en rive gauche, sur le chemin de halage. Laisser un premier pont et poursuivre.

1 Au deuxième pont, franchir le canal et prendre un chemin légèrement à gauche. Garder le cap jusqu'à la route (D 77E).

2 L'emprunter à gauche sur 125 m environ, puis virer deux fois à droite. Rejoindre un chemin que l'on suit à gauche ; longer des étangs, puis au carrefour, continuer tout droit. Garder le cap, laisser une ferme à gauche et poursuivre jusqu'à la route.

3 La prendre à gauche, longer un étang, puis une pisciculture. Continuer sur la route.

4 500 m environ après la pisciculture, prendre un chemin à droite, puis tourner à gauche au niveau des bâtiments. Laisser un chemin à gauche, puis au carrefour, prendre à gauche une petite route. Garder le cap en laissant tous les chemins latéraux jusqu'au canal.

D2 Ce deuxième point de départ permet de parcourir le circuit en partant du point 5.

5 Franchir le canal sur le pont et le suivre par un chemin à gauche. Au pont suivant, franchir à nouveau le canal, puis prendre à droite le chemin de halage. Au troisième pont, tourner à gauche, puis 200 m après à droite et retrouver le canal.

6 Le franchir une nouvelle fois, puis prendre à gauche le chemin de halage ; rester au plus près du canal jusqu'au pont suivant. Revenu en 1, continuer sur cette même rive jusqu'au point de départ.

Landes, prairies, forêts, étangs et marais... c'est bien en Sologne que nous nous trouvons. Jonction entre la vallée de la Loire et celle du Cher, ce vaste bassin possède une identité particulière, faite de paysages devinés entre brume et taillis. Ce pays sert de cadre au *Rabotiot* de Maurice Genevoix, lauréat du Goncourt en 1925. Homme du terroir, ce rusé braconnier incarna, pour plusieurs décennies, la figure emblématique du héros solognot.

Le patrimoine de Brion et les châteaux des environs sont très représentatifs du renouveau économique que connaît la Sologne sous le Second Empire. À l'instar d'autres villages de la région, le bourg se dote alors d'aménagements tels lavoirs, puits couverts et bâtiments agricoles en brique. Ce matériau, réservé jusque-là aux édifices de prestige, remplace progressivement les pans de bois et le torchis traditionnels.

La remarquable galerie extérieure de l'église Saint-Barthélemy à Brion est la seule à subsister dans le département. Ce « caquetoire » (prononcer « caquetoué ») accueillait autrefois les habitants au sortir de la messe.

© Textes Maryline Gatepaille